
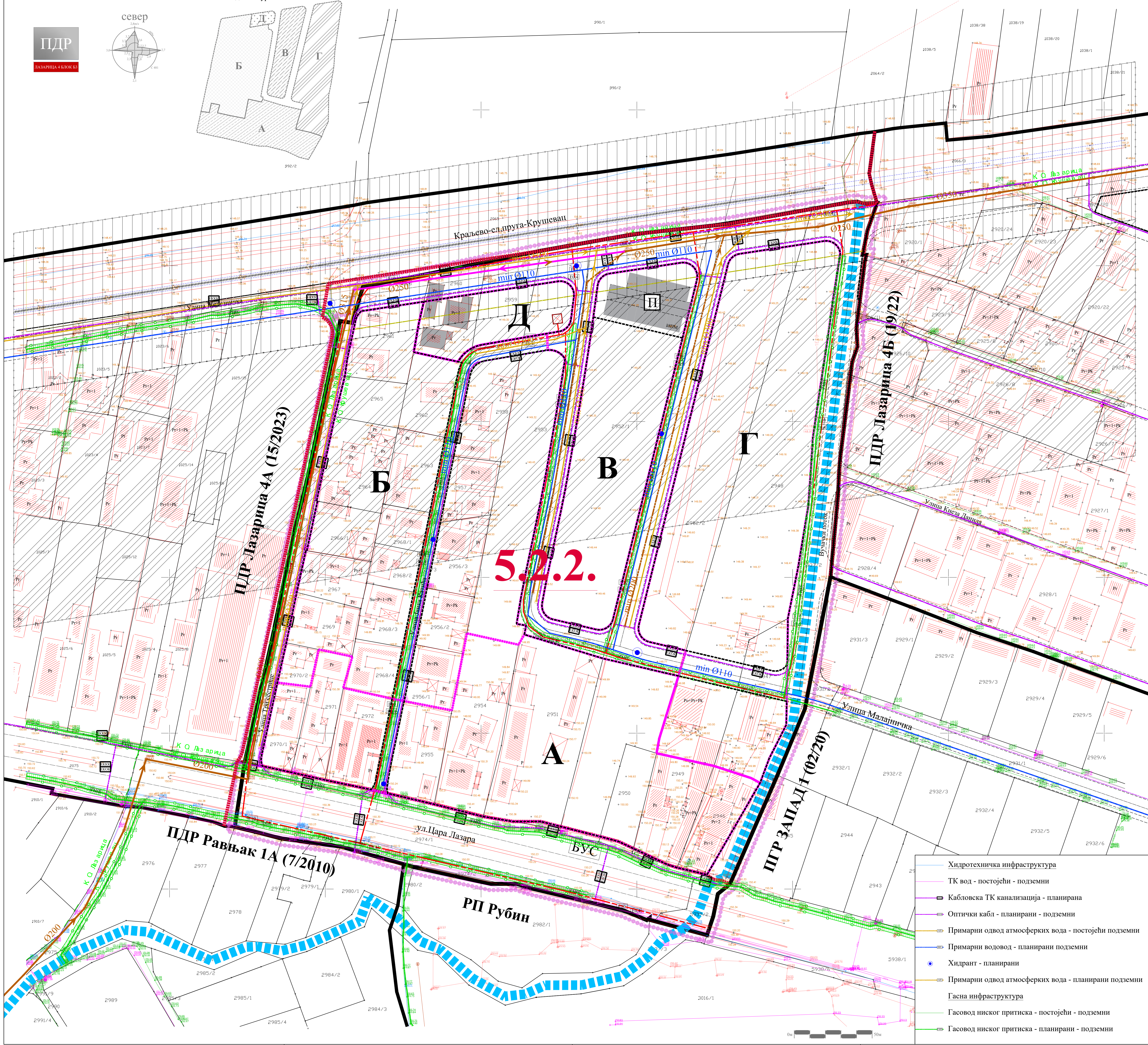
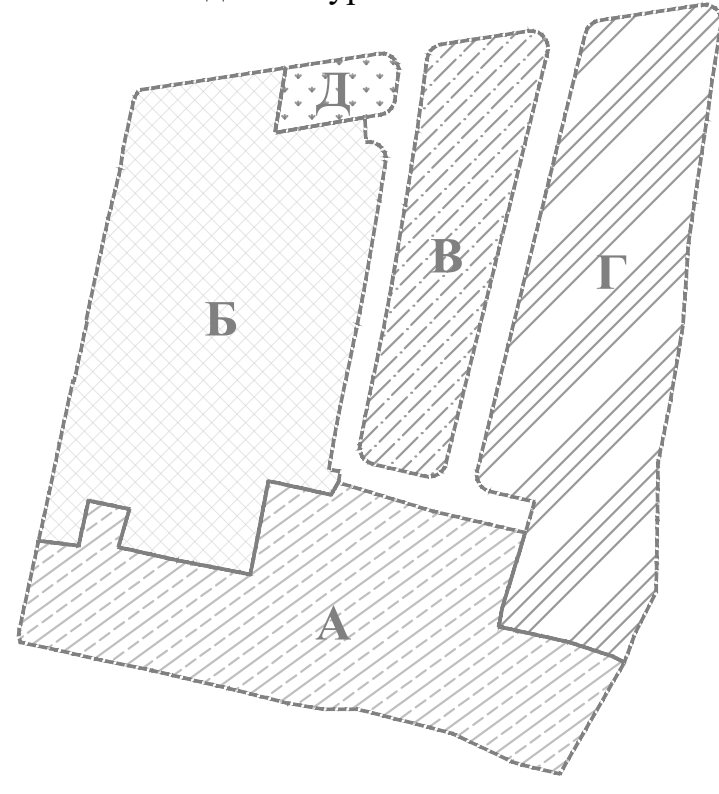


шема поделе на урбанистичке блокове



ГРАД КРУШЕВАЦ



ПДР
ЗАПАД 1

положај планског подручја
у односу на план вишег рада

ЛЕГЕНДА

- Граница плана
- Граница катастарске парцеле
- Граница катастарске општине
- Фактичко стање
- Граница урбанистичких поделница

5.2.2.

Ознака урбанистичких поделница

- Граница урбанистичког блока

А, Б.. Ознаке урбанистичких блокова

- Вучачки поток-отворени канал

- Зацељени Вучачки поток

САОБРАЋАЈНА ИНФРАСТРУКТУРА

- Улица у насељу - постојећа
- Прилазни пут - постојећи
- Улица у насељу - планирана
- Пристапни пут - планирани

- Једноколосечна железничка пруга - постојећа

ЗАШТИТНИ ПОЈАСЕВИ ЛИНИЈСКИХ ИНФРАСТРУКТУРНИХ КОРИДОРА

- Пружни појас (6м од осе крајњег колосека)
- Инфраструктурни појас железничке инфраструктуре (25м од осе крајњег колосека - зона забране изградње)
- Защитни пружни појас (100м од осе крајњег колосека)
- Защитни појас гасовода (низак притисак - 2х1м од осе гасовода)

ТЕХНИЧКА И КОМУНАЛНА ИНФРАСТРУКТУРА

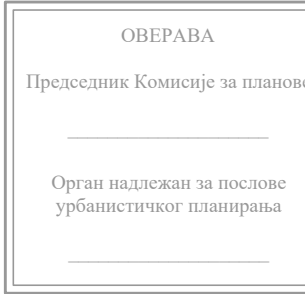
Електроенергетска инфраструктура

- Трафостаница 10/0,4 kV - планирана
- Електроенергетски водови - постојећи
- Електроенергетски вод 10kV - подземни - планирани
- Електроенергетски вод 0,4kV - подземни - планирани

Електронска комуникациона инфраструктура

- ТК вод - постојећи - подземни
- ТК вод - планирани - подземни
- Оптички кабл - планирани - подземни

- Хидротехничка инфраструктура
- ТК вод - постојећи - подземни
- Кабловска ТК канализација - планирана
- Оптички кабл - планирани - подземни
- Примарни одвод атмосферских вода - постојећи подземни
- Примарни водовод - планирани подземни
- Хидрант - планирани
- Примарни одвод атмосферских вода - планирани подземни
- Гасна инфраструктура
- Гасовод ниског притиска - постојећи - подземни
- Гасовод ниског притиска - планирани - подземни



ЈАВНО ПРЕДУЗЕЋЕ ЗА УРБАНИЗАМ И ПРОЈЕКТОВАЊЕ КРУШЕВАЦ

ПЛАН ДЕТАЉНЕ РЕГУЛАЦИЈЕ
"СТАМБЕНО НАСЕЉЕ ЛАЗАРИЦА 4, БЛОК БЗ" У
КРУШЕВЦУ

графички прилог:

СИНХРОН ПЛАН ИНФРАСТРУКТУРЕ

руководилац израде:

Данила Делјанин, дипл.инж.арх.
лиценца број 200089206

размера:

1:500

док. бр. (вер.):

Н2

лист:

08